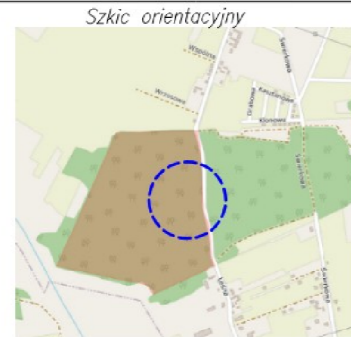
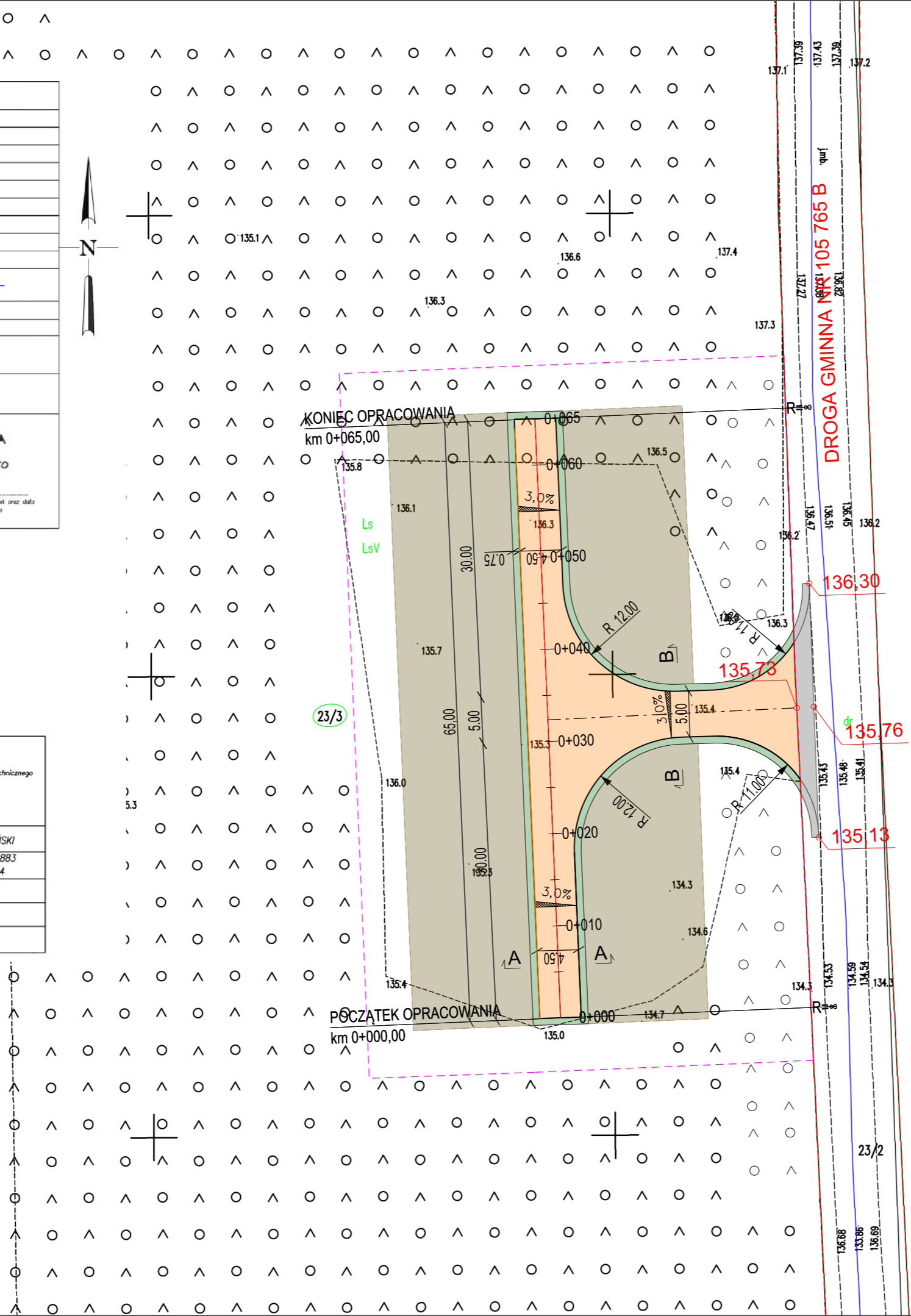
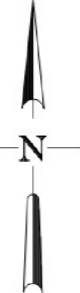


MAPA DO CELÓW PROJEKTOWYCH		
Oznaczenie kancelaryjne zgłoszenia pracy geodezyjnej	GN.II.6640.2788.2024	
Miejscowość	Stare Kupiski ul.Lesna	
Jednostka ewidencyjna	identyfikator	200702_2
	nazwa	Lomza
Obręb ewidencyjny	identyfikator	0036
	nazwa	Stare Kupiski
Skala mapy	1:500	
Nazwa układu współrzędnych	prostokątnych płaskich	2000 (21)
	wysokości	PL EVRF 2007 NH
Oznaczenie granic obszaru, który był przedmiotem aktualizacji		
Data opracowania mapy	19-09-2024	
Sekcja mapy zasadniczej		
Oznaczenie i informacje o służebnościach gruntowych mających wpływ na zagospodarowanie gruntów, zlokalizowanych w granicach projektowanej inwestycji	nie badano	
Oznaczenie i symbol konturu użytku gruntowego, który nie jest ujawniony w bazie danych ewidencji gruntów i budynków	brak	
USŁUGI GEODEZYJNE Krzysztof Konopko Elżbiecin 21A,18-421 Piątnica NIP 7181013687 tel.604990641		
GEODETA Krzysztof Konopko G.G.K. Nr 16857		
<small>Nazwa/ imię i nazwisko wykonawcy oraz data i podpis osoby reprezentującej wykonawcę</small>		



OŚWIADCZENIE	
Niniejszy dokument został opracowany w wyniku prac geodezyjnych i kartograficznych, a rezultaty tych prac przekazano w formie operatu technicznego, który uzyskał pozytywny wynik weryfikacji. Jednocześnie informuję, że jestem świadomy odpowiedzialności za złożenie fałszywego oświadczenia.	
Organ prowadzący zasób geodezyjny i kartograficzny	STAROSTA ŁOMŻYŃSKI
Nr i data pozytywnego protokołu weryfikacji	6640.2788.2024_30883 Łomża dn.20.09.2024
Identyfikator ewidencyjny materiału zasobu	P.2024.2084
Imię i nazwisko oraz numer uprawnień zawodowych kierownika prac	Krzysztof Konopko Nr upr. 16857
Wykonawca prac geodezyjnych	Usługi Geodezyjne Krzysztof Konopko



LEGENDA:	
	Granica opracowania
	Granica pasa drogowego
	Granica składowania drewna
	Projektowana krawężń jezdni
	Projektowana krawężń pobocza
	Projektowane spadki poprzeczne
	Projektowana nawierzchnia z kruszywa naturalnego - jezdnia manewrowa
	Projektowana nawierzchnia z pospółki - pobocza
	Obszar przeznaczony pod składowanie drewna
	Projektowany zjazd zwykły objęty odrębnym postępowaniem administracyjnym

INWESTOR	Państwowe Gospodarstwo Leśne Lasy Państwowe Nadleśnictwo Łomża ul. Nowogrodzka 60, 18-400 Łomża		
JEDNOSTKA PROJEKTOWA	Zespół Składnica Lasów Państwowych w Siedlcach ul. Kazimierzowska 9, 08-110 Siedlce		
NAZWA OPRACOWANIA	"BUDOWA SKŁADNICY DREWNA NA TERENIE LEŚNICTWA JEDNACZEWO"		STADIUM PROJEKT TECHNICZNY
NAZWA I ADRES / LOKALIZACJA OBIEKTU BUDOWLANEGO	Działka nr ew. 23/3 Obręb Stare Kupiski Powiat Łomżyński		BRANŻA DROGI
NAZWA RYSUNKU	PROJEKT ZAGOSPODAROWANIA TERENU		SKALA 1:500
STANOWISKO	IMIĘ I NAZWISKO	NR UPRAWNIEN	PODPIS
Projektant	mgr inż. Mateusz Dębniak	MAZ/0471/PWBD/16	
Asystent Projektanta	mgr inż. Mateusz Grutzmacher		
Asystent Projektanta	mgr inż. Paweł Sulej		
Asystent Projektanta	mgr inż. Łukasz Śliwka		
Asystent Projektanta	mgr inż. Katarzyna Kakiątek		
			NR RYSUNKU 2.0